



# CONTAMANA

MUNICIPALIDAD PROVINCIAL DE UCAYALI

Una gobierno diferente  
Creada por Ley del 13 de octubre de 1900  
[www.muniucayali.gob.pe](http://www.muniucayali.gob.pe)




“Decenio de la Igualdad de Oportunidades para Mujeres y Hombres”  
“Año del bicentenario del Perú: 200 años de independencia”

## RESOLUCION DE ALCALDIA N° 114-2021-ALC-MPU

Contamana, 26 de Abril de 2021

### VISTOS:

El Acta de Asamblea Extraordinaria, de fecha 15 de Diciembre de 2020, Informe N° 195-2020-MPU-GIDUR-SGEyO/GEAV, Carta N° 676-2020-MPU-A-GM-GIDUR, Informe Legal N° 094-2021-A-GM-OAL, Carta N° 145-2021-MPU-A-GM-OAL, sobre la donación de un lote de terreno a la Municipalidad Provincial de Ucayali – Contamana, para la ejecución del Proyecto: “Creación del Servicio de Agua Potable y Saneamiento Rural en la Comunidad Nativa Nuevo Galilea - Distrito de Padre Márquez, Provincia de Ucayali, Región Loreto”, Código Único de Inversiones N° 2443268; y



### CONSIDERANDO:

Que, de conformidad con el Artículo 194° de la Constitución Política del Estado modificado por la Ley N° 27680 y la Ley N° 30305, en concordancia con el Artículo II del Título Preliminar de la Ley Orgánica de Municipalidades N° 27972, establece que las Municipalidades Provinciales y Distritales son órganos de gobierno local. Tienen autonomía política, económica y administrativa en los asuntos de su competencia, y esta autonomía radica en la facultad de ejercer actos de gobierno, administrativos y de administración con sujeción al ordenamiento jurídico.



Que, los gobiernos locales representan al vecindario, promueven la adecuada prestación de los servicios públicos y el desarrollo integral, sostenible y armónico en su circunscripción, son entidades básicas de la organización territorial del estado, tiene la obligación de implementar los mecanismos necesarios para dar cumplimiento a las normas establecidas en la Constitución Política del Estado, así como en su Ley orgánica, en aras de una gestión eficiente, eficaz y oportuna que responda a los requerimientos que demanden las necesidades sociales.



Que, las autoridades, Teniente Gobernador Sr. Elmer A. Tangoa A, Agente Municipal Sr. Segundo B. Amasifuen T, y Jefe de la Comunidad Sr. Nelson Curinuqui B, de la Comunidad Nativa de Nuevo Galilea, Distrito de Padre Márquez, Provincia de Ucayali, Región Loreto, mediante Acta de Asamblea Extraordinaria de fecha 15 de Diciembre de 2020, DONAN a la Municipalidad Provincial de Ucayali – Contamana, un lote de terreno para la ejecución del Proyecto: “Creación del Servicio de Agua Potable y Saneamiento Rural en la Comunidad Nativa Nuevo Galilea - Distrito de Padre Márquez, Provincia de Ucayali, Región Loreto”, Código Único de Inversiones N° 2443268.

Que, el citado Lote de Terreno Donado, cuenta con las colindancias, medidas y coordenadas UTM siguientes:



Dirección: Jr. Amazonas 307–Contamana, Provincia de Ucayali-Región Loreto

[hsoto@muniucayali.gob.pe](mailto:hsoto@muniucayali.gob.pe) / [mpu-contamana@muniucayali.gob.pe](mailto:mpu-contamana@muniucayali.gob.pe)



“Decenio de la Igualdad de Oportunidades para Mujeres y Hombres”  
“Año del bicentenario del Perú: 200 años de independencia”

**RESOLUCION DE ALCALDIA N° 114-2021-ALC-MPU**

Contamana, 26 de Abril de 2021

**COLINDANCIAS:**

Por el Norte : TERRENO DEL CASERÍO  
Por el Sur : RIO UCAYALI  
Por el Este : CALLE DEL CASERÍO  
Por el Oeste : TERRENO DEL CASERÍO

**CUADRO DE AREAS**


AREA (m2)	PERIMETRO (m)
600.00	100.00

**CUADRO DE COORDENADAS UTM WGS 84**

VERTICE	LADO	DISTANCIA	ESTE (x)	NORTE (y)
A	A-B	20.00	498865.240	9150056.754
B	B-C	30.00	498882.251	9150046.532
C	C-D	20.00	498866.889	9150020.970
D	D-A	30.00	498849.866	9150031.156

Que, con Carta N° 676-2020-MPU-A-GM-GIDUR. De fecha 16 de Diciembre de 2020, de acuerdo al documento de la referencia el Informe N° 195-2020-MPU-GIDUR-SGEyO/GEAV, la Gerencia de Infraestructura y Desarrollo Urbano de la Municipalidad Provincial de Ucayali, emite opinión favorable para la aprobación de la Libre Disponibilidad del terreno mediante acto resolutivo, otorgados en donación a la Municipalidad Provincial de Ucayali, por parte de las autoridades, Teniente Gobernador Sr. Elmer A. Tangoa A, Agente Municipal Sr. Segundo B. Amasifuen T, y Jefe de la Comunidad Sr. Nelson Curinuqui B, de la Comunidad Nativa de Nuevo Galilea, Distrito de Padre Márquez, Provincia de Ucayali, Región Loreto, para la ejecución Proyecto: “Creación del Servicio de Agua Potable y Saneamiento Rural en la Comunidad Nativa Nuevo Galilea - Distrito de Padre Márquez, Provincia de Ucayali, Región Loreto”, Código Único de Inversiones N° 2443268.

Que, con Carta N° 145-2021-MPU-A-GM-OAL, de fecha 26 de Abril de 2021, donde se adjunta el Informe Legal N° 094-2021-A-GM-OAL, en el cual se declara procedente la solicitud de aprobación





“Decenio de la Igualdad de Oportunidades para Mujeres y Hombres”  
 “Año del bicentenario del Perú: 200 años de independencia”

**RESOLUCION DE ALCALDIA N° 114-2021-ALC-MPU**

Contamana, 26 de Abril de 2021

de disponibilidad de terreno, a favor de la Municipalidad Provincial de Ucayali-Contamana, para ser utilizado en la ejecución del proyecto: “Creación del Servicio de Agua Potable y Saneamiento Rural en la Comunidad Nativa Nuevo Galilea - Distrito de Padre Márquez, Provincia de Ucayali, Región Loreto”, Código Único de Inversiones N° 2443268.

Que, con **Proveído N° 2222**, del fecha 05 de Abril de 2021, la Gerencia Municipal remite los actuados a la Oficina de Asesoría Legal para la proyección de la Resolución de Alcaldía.

Que, por estas consideraciones, el Alcalde de la Municipalidad Provincial de Ucayali – Contamana, al amparo de las facultades y atribuciones emanadas de la Constitución Política del Perú, concordante con el Inciso 6) del Artículo 20°, de la Ley Orgánica de Municipalidades – Ley N° 27972; y contando con las visaciones de Gerencia Municipal, Gerencia de Administración y Finanzas, Gerencia de Planeamiento Presupuesto y Organización, Gerencia de Infraestructura y Desarrollo Urbano y la Oficina de Asesoría Legal.

**RESUELVE:**


**ARTICULO PRIMERO: APROBAR**, la Libre Disponibilidad de Terreno, para la ejecución del Proyecto: “Creación del Servicio de Agua Potable y Saneamiento Rural en la Comunidad Nativa Nuevo Galilea - Distrito de Padre Márquez, Provincia de Ucayali, Región Loreto”, Código Único de Inversiones N° 2443268, el mismo que cuenta con las medidas, colindancias y coordenadas UTM, siguientes:

**COLINDANCIAS:**

Por el Norte : TERRENO DEL CASERÍO  
 Por el Sur : RIO UCAYALI  
 Por el Este : CALLE DEL CASERÍO  
 Por el Oeste : TERRENO DEL CASERÍO

**CUADRO DE AREAS**

AREA (m2)	PERIMETRO (m)
600.00	100.00





# CONTAMANA

MUNICIPALIDAD PROVINCIAL DE UCAYALI

Un gobierno diferente  
Creada por Ley del 13 de octubre de 1900  
[www.muniucayali.gob.pe](http://www.muniucayali.gob.pe)



“Decenio de la Igualdad de Oportunidades para Mujeres y Hombres”  
“Año del bicentenario del Perú: 200 años de independencia”

## RESOLUCION DE ALCALDIA N° 114-2021-ALC-MPU

Contamana, 26 de Abril de 2021

### CUADRO DE COORDENADAS UTM WGS 84

VERTICE	LADO	DISTANCIA	ESTE (x)	NORTE (y)
A	A-B	20.00	498865.240	9150056.754
B	B-C	30.00	498882.251	9150046.532
C	C-D	20.00	498866.889	9150020.970
D	D-A	30.00	498849.866	9150031.156



**ARTICULO SEGUNDO : AUTORIZAR**, la disponibilidad del terreno arriba citado, a favor de la Municipalidad Provincial de Ucayali – Contamana, para ser utilizado en la ejecución del Proyecto: “Creación del Servicio de Agua Potable y Saneamiento Rural en la Comunidad Nativa Nuevo Galilea - Distrito de Padre Márquez, Provincia de Ucayali, Región Loreto”, Código Único de Inversiones N° 2443268.

**ARTICULO TERCERO: ENCARGAR**, a la Oficina de Secretaría General y Archivos, la notificación y distribución correspondiente de la presente Resolución.



**REGÍSTRESE. COMUNÍQUESE, CÚMPLASE Y ARCHÍVESE**



Distribución  
ALC  
GM  
OAL  
GAF  
GPPYO  
GIDUR



MUNICIPALIDAD PROVINCIAL DE UCAYALI  
CONTAMANA  
**HECTOR SOTO GARCÍA**  
ALCALDE